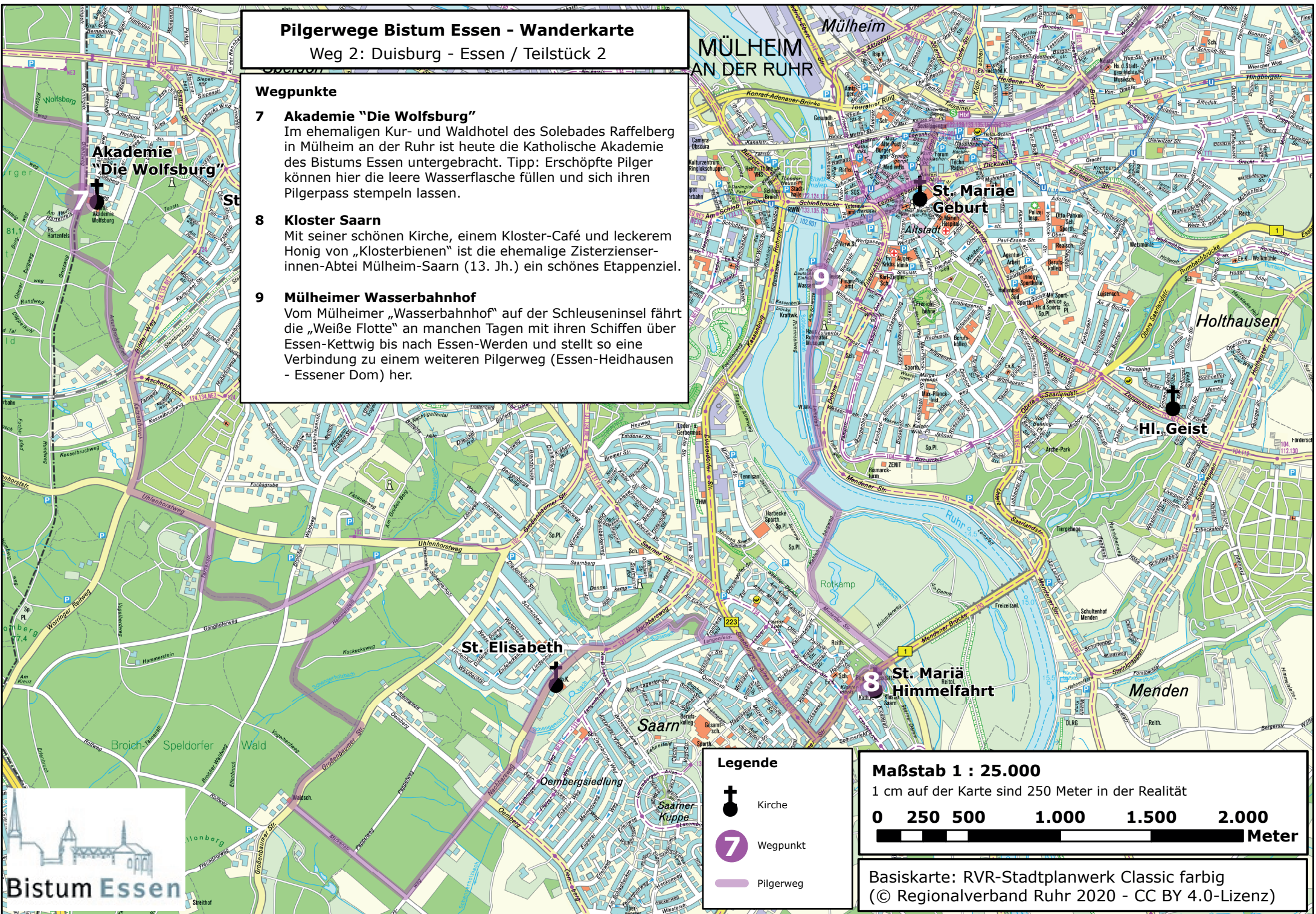


Pilgerwege Bistum Essen - Wanderkarte



Weg 2: Duisburg - Essen / Teilstück 2

Wegpunkte

- 7 Akademie "Die Wolfsburg"**
Im ehemaligen Kur- und Waldhotel des Solebades Raffelberg in Mülheim an der Ruhr ist heute die Katholische Akademie des Bistums Essen untergebracht. Tipp: Erschöpfte Pilger können hier die leere Wasserflasche füllen und sich ihren Pilgerpass stempeln lassen.
- 8 Kloster Saarn**
Mit seiner schönen Kirche, einem Kloster-Café und leckerem Honig von „Klosterbienen“ ist die ehemalige Zisterzienserinnen-Abtei Mülheim-Saarn (13. Jh.) ein schönes Etappenziel.
- 9 Mülheimer Wasserbahnhof**
Vom Mülheimer „Wasserbahnhof“ auf der Schleuseninsel fährt die „Weiße Flotte“ an manchen Tagen mit ihren Schiffen über Essen-Kettwig bis nach Essen-Werden und stellt so eine Verbindung zu einem weiteren Pilgerweg (Essen-Heidhausen - Essener Dom) her.



Legende

-  Kirche
-  Wegpunkt
-  Pilgerweg

Maßstab 1 : 25.000
1 cm auf der Karte sind 250 Meter in der Realität

0 250 500 1.000 1.500 2.000
Meter

Basiskarte: RVR-Stadtplanwerk Classic farbig
(© Regionalverband Ruhr 2020 - CC BY 4.0-Lizenz)